


Нынешняя территория Шумерлинского района была заселена 500-600 лет тому назад. В то время этот край был покрыт сосновыми борами и дубами, местами чередуясь с зелеными островками сел и деревень. По этой причине более 30 деревень в Шумерлинском районе носят названия, связанные с лесом.



Дерево «Мулеш-киремель», д. Егоркино, где снимался обряд жертвоприношения в х/ф «Время жатвы». Режиссер М. Разбежкина



У памятника природы местного значения «Сосна старовозрастная» (более 200 лет) в окрестности Пояндайкино



«Рябиновая аллея», с. Туваны

МБУ «Централизованная библиотечная система Шумерлинского района»


Наш адрес:
г. Шумерля
ул. Чайковского, д. 1
Телефон:
2-66-30

e-mail: shumrazbs@mail.ru

МБУ «Централизованная библиотечная система Шумерлинского района»

ЭКОЛОГИЧЕСКИЙ ТУРИЗМ

Информационный буклет



Лесопосадка 1967-1970-х г.г. «Аллея алтайского кедра» между д. Пояндайкино и д. Егоркино

ШУМЕРЛИНСКИЙ РАЙОН, 2017

В Шумерлинском районе 3 памятника природы республиканского значения :

1. Группа озер и болот «Ургуль» . Расположен в 9 км. юго-западнее г. Шумерля на землях лесного фонда. Памятник природы состоит из 3 кластерных участков: озеро Большой Ургуль, озеро Малый Ургуль, торфяное болото Фролово.

2. Торфяное болото «Большое Сосновое» .

Памятник природы находится в Шумерлинском районе в 22 км. южнее г. Шумерля и в 4 км юго-западнее д. Русские Алгаши. Образован на землях лесного фонда в 68 и 69 кварталах Сурского лесничества Шумерлинского лесхоза.

3. Торфяное болото «Междудорожное» .

Памятник образован на землях лесного фонда. Расположен в 16,6 км южнее г. Шумерля и в 3,2 км южнее д.Дубовка в Шумерлинском районе. Торфяное болото расположено на второй надпойменной террасе р. Сура, на склоне к р. Алгашка и по западному краю соединяется с р. Алгашка ложбиной.

**Озеро Карасьники,
д. Чувашские Алгаши**



Пруд в д. Егоркино




**Река «Алгашка»,
д. Большие Алгаши**



Озеро Ильгужар находится в середине села Ходары. Ее площадь составляет примерно 40000 кв.м . В настоящее время площадь и глубина озера уменьшилась из-за зарастания.

По словам старожилов, раньше озеро было связано с другим озером, его глубину измеряли длиной 11 вожжей.

Сейчас в центре озера образовались острова, где много диких уток, сюда прилетают журавли.



Озеро Ильгужар

Озера - голубые очи Шумерлинского края